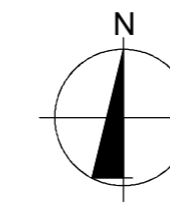
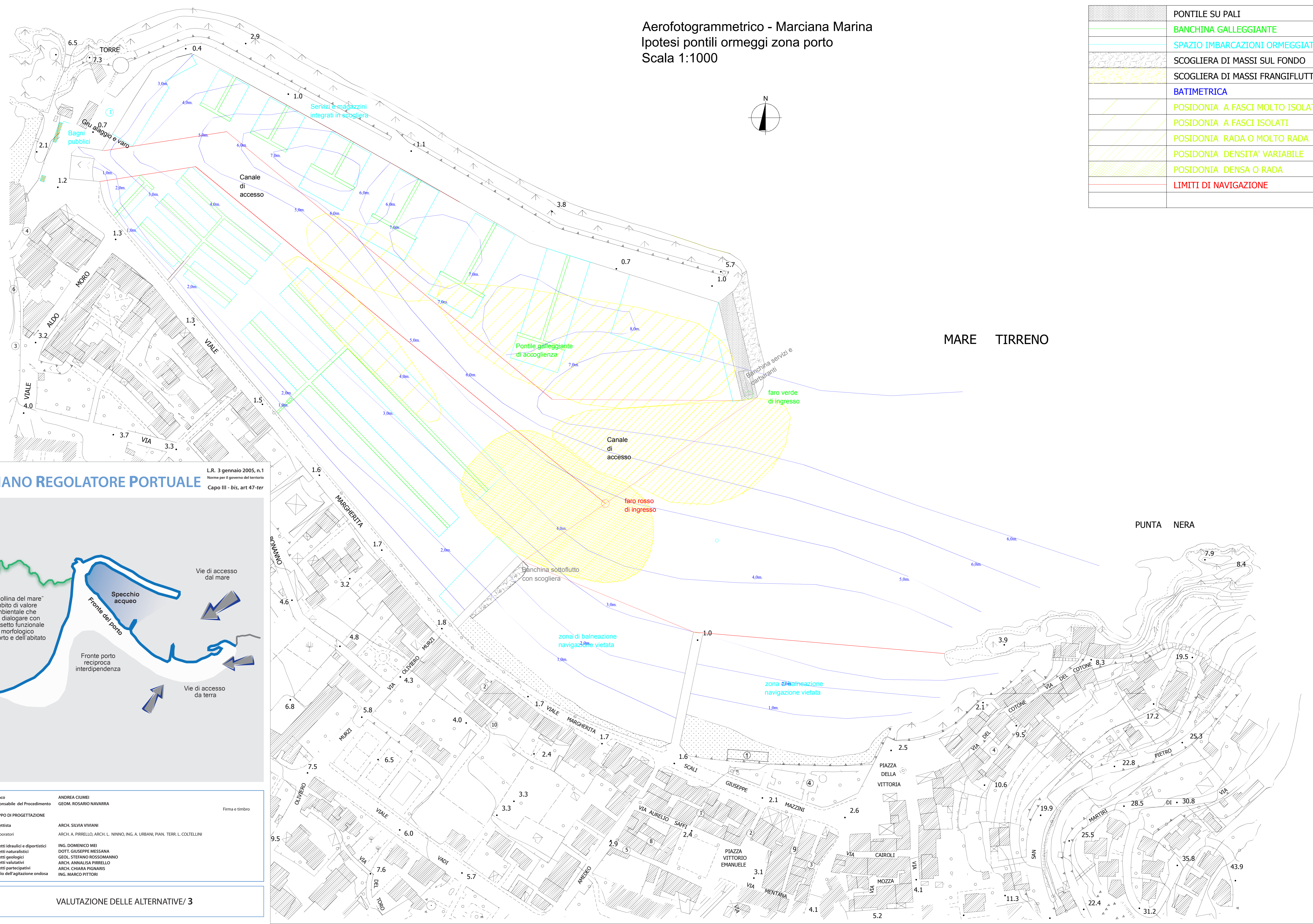


Aerofotogrammetrico - Marciana Marina
Ipotesi pontili ormeggi zona porto
Scala 1:1000

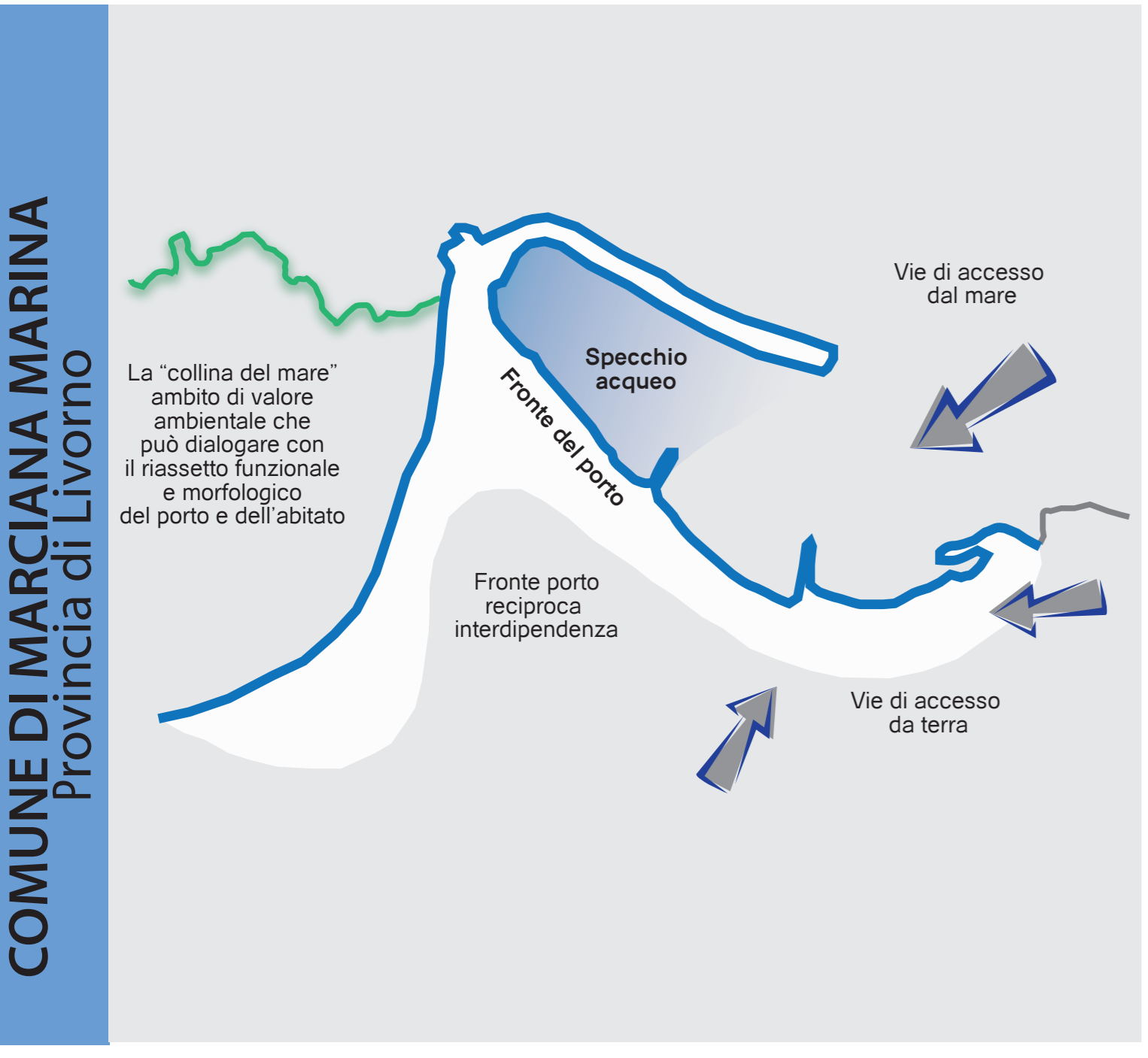


LEGENDA

	PONTILE SU PALI
	BANCHINA GALLEGGIANTE
	SPAZIO IMBARCAZIONI ORMEGGIATE
	SCOGLIERA DI MASSI SUL FONDO
	SCOGLIERA DI MASSI FRANGIFLUTTI
	BATIMETRICA
	POSIDONIA A FASCI MOLTO ISOLATI
	POSIDONIA A FASCI ISOLATI
	POSIDONIA RADA O MOLTO RADA
	POSIDONIA DENSITA' VARIABILE
	POSIDONIA DENSA O RADA
	LIMITI DI NAVIGAZIONE



PIANO REGOLATORE PORTUALE
L.R. 3 gennaio 2005, n.1
Norme per il governo del territorio
Capo III - bis, art 47-ter



Sindaco	ANDREA CIUMEI	Firma e timbro
Responsabile del Procedimento	GEOM. ROSARIO NAVARRA	
GRUPPO DI PROGETTAZIONE		
Progettista	ARCH. SILVIA VIVIANI	
Collaboratori	ARCH. A. PIRRELLI, ARCH. L. NINNO, ING. A. URBANI, PIAN. TERR. L. COLTELLINI	
Aspetti idraulici e diportistici	ING. DOMENICO MEI	
Aspetti naturalistici	DOTT. GIUSEPPE MESSANA	
Aspetti geologici	GEOL. STEFANO ROSSOMANNO	
Aspetti valutativi	ARCH. ANNALISA PIRELLO	
Aspetti partecipativi	ARCH. CHIARA FIGIARIS	
Studio dell'agitazione ondosa	ING. MARCO PITTORI	